















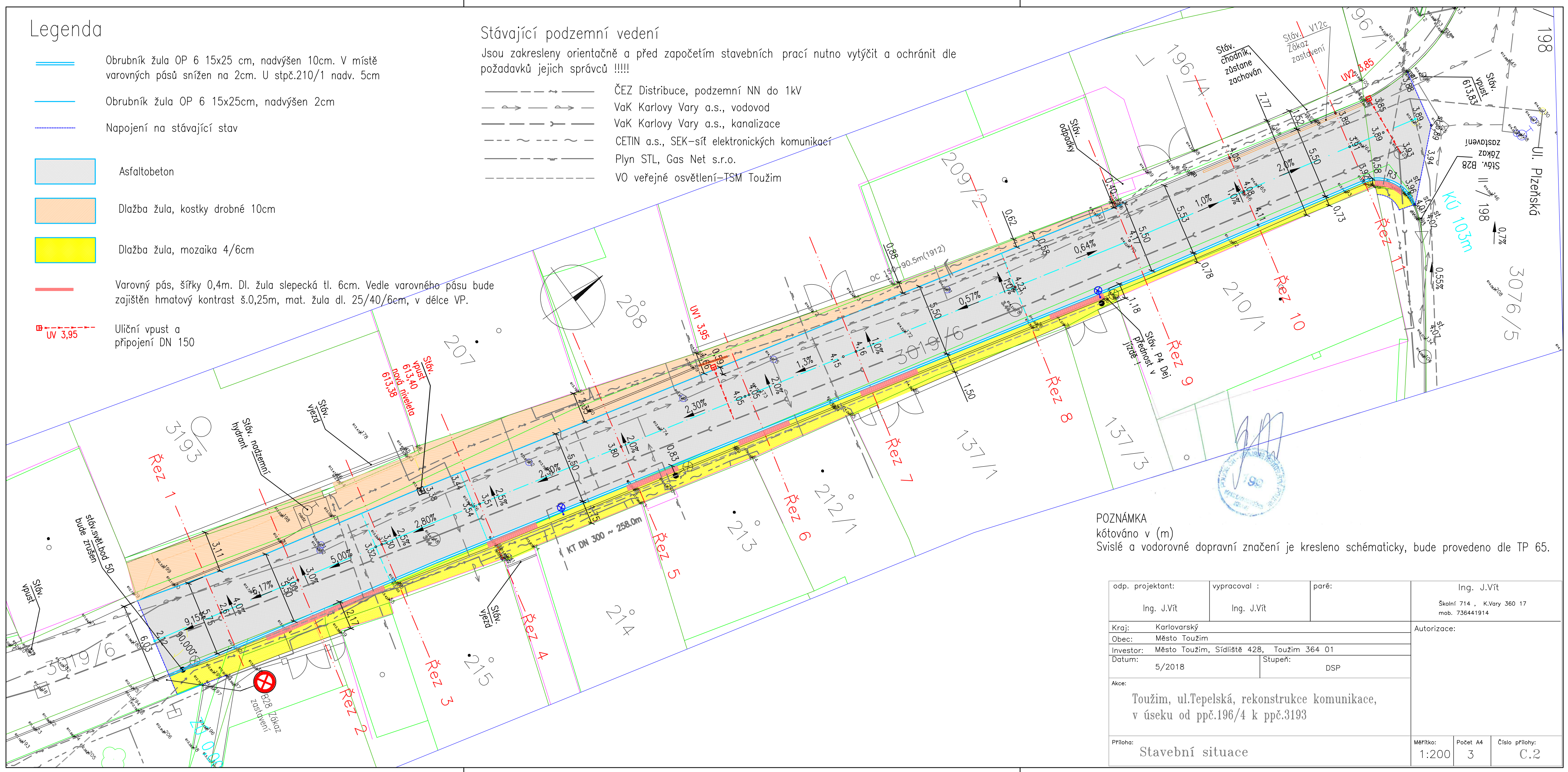
Legenda

-  Obrubník žula OP 6 15x25 cm, nadvýšen 10cm. V místě varovných pásů snížen na 2cm. U stpč.210/1 nadv. 5cm
-  Obrubník žula OP 6 15x25cm, nadvýšen 2cm
-  Napojení na stávající stav
-  Asfaltobeton
-  Dlažba žula, kostky drobné 10cm
-  Dlažba žula, mozaika 4/6cm
-  Varovný pás, šířky 0,4m. Dl. žula slepecká tl. 6cm. Vedle varovného pásu bude zajištěn hmatový kontrast š.0,25m, mat. žula dl. 25/40/6cm, v délce VP.
-  Uliční vpust a připojení DN 150

Stávající podzemní vedení

Jsou zakresleny orientačně a před započítím stavebních prací nutno vytýčit a ochránit dle požadavků jejich správců !!!!!

-  ČEZ Distribuce, podzemní NN do 1kV
-  VaK Karlovy Vary a.s., vodovod
-  VaK Karlovy Vary a.s., kanalizace
-  CETIN a.s., SEK-sít elektronických komunikací
-  Plyn STL, Gas Net s.r.o.
-  VO veřejné osvětlení-TSM Toužim



POZNÁMKA
 kótováno v (m)
 Svislé a vodorovné dopravní značení je kresleno schématicky, bude provedeno dle TP 65.

odp. projektant: Ing. J.Vít	vypracoval : Ing. J.Vít	paré:	Ing. J.Vít Skolní 714 , K.Vary 360 17 mob. 736441914
Kraj: Karlovarský	Obec: Město Toužim	Autorizace:	
Investor: Město Toužim, Sídliště 428, Toužim 364 01	Datum: 5/2018	Stupeň: DSP	
Akce: Toužim, ul.Tepelská, rekonstrukce komunikace, v úseku od ppč.196/4 k ppč.3193			
Příloha: Stavební situace	Měřítko: 1:200	Počet A4: 3	Číslo přílohy: C.2